COMUNE DI

ORNAGO

PGT 2008-2012

PIANO DI GOVERNO DEL TERRITORIO

Maurizio Mazzucchelli
architetto

Alberto Mazzucchelli
ingegnere

Roberto Pozzi
architetto

partners
arch. Silvana Garegnani
ing. Marco Lanfranconi
arch. Flora Martignon
arch. Paola Ramella

DdP 2008	DOCUMENTO DI PIANO

A P P R O V A Z I O N E

DdP3.0	INQUADRAMENTO URBANISTICO TERRITORIALE. PTCP

EDIZIONE				

ALLEGATO ALLA DELIBERAZIONE DI C.C. n°..... DEL .....

Adozione	Deliberazione C.C. n° ..... del .....
Controdeduzioni	Deliberazione C.C. n° ..... del .....
Approvazione	Deliberazione C.C. n° ..... del .....
Pubblicazione	B.U.R.L. ..... n° ..... del .....
Entrata in vigore	.....

Il Sindaco	Il Responsabile del Procedimento	Il Segretario Comunale

I PROGETTISTI

ing. Alberto Mazzucchelli	arch. Roberto Pozzi	arch. Maurizio Mazzucchelli
Ord. Ing. Prov. Varese n° 1625 SIA- società svizzera ingegneri e architetti n° 160796	Ordine degli Architetti della Provincia di Varese n°1017	Ordine degli Architetti della Provincia di Varese n°1213

Studio Associato
INGEGNERIA
ARCHITETTURA
URBANISTICA

I-21040 Morazzone
Via Europa 54

Tel 0332 870777
Fax 0332 870888

info@saproject.it
www.saproject.it

Documento depositato presso la Società Italiana Autori ed Editori (SIAE) Tutti i diritti sono riservati. Vietata la riproduzione non autorizzata

COMUNE DI ORNAGO

PIANO DI GOVERNO DEL TERRITORIO

Legge Regionale 11 marzo 2005 n° 12

Maurizia Erba
Sindaco

Pietro Boffi
Assessore all'urbanistica

Francesco Intini
Responsabile del Procedimento

Estensori del Piano:

Roberto Pozzi
Architetto

Alberto Mazzucchelli
Ingegnere

Maurizio Mazzucchelli
Architetto

Collaborazione:

Flora Martignon
Architetto

Maurizio Mazzucchelli
architetto
Alberto Mazzucchelli
ingegnere
Roberto Pozzi
architetto

DdP DOCUMENTO DI PIANO 2008

Studio associato
INGEGNERIA
ARCHITETTURA
URBANISTICA

I-21040 Morazzone
Via Europa 54

Tel 0332 870777
Fax 0332 870888

Info@saproject.it
www.saproject.it

Documento depositato presso la Societa' Italiana Autori ed Editori (SIAE) Tutti i diritti sono riservati. Vietata la riproduzione non autorizzata

PTCP - Piano Territoriale di Coordinamento Provinciale di Milano

Approvato con deliberazione del Consiglio Provinciale n. 55 del 14/10/2003 pubblicato sul Bollettino Ufficiale della Regione Lombardia, Serie Inserzioni – n. 45 – 5/11/2003, ai sensi dell'art. 3 comma 36 della L.R. 5/1/2000 n. 1

ESTRATTI

Maurizio Mazzucchelli
architetto
Alberto Mazzucchelli
ingegnere
Roberto Pozzi
architetto

DdP DOCUMENTO DI PIANO 2008

Studio associato
INGEGNERIA
ARCHITETTURA
URBANISTICA

I-21040 Morazzone
Via Europa 54

Tel 0332 870777
Fax 0332 870888

Info@saproject.it
www.saproject.it

Documento depositato presso la Societa' Italiana Autori ed Editori (SIAE) Tutti i diritti sono riservati. Vietata la riproduzione non autorizzata

Tavola 1:
Infrastrutture.

Sistema Insediativo

Centri di rilevanza sovracomunale

Aree e interventi di rilevanza sovracomunale

1. Polo tecnologico multifunzionale - Cerro Maggiore
2. Centro polifunzionale - Turbigo
3. Polo Universitario - Abbiategrasso
4. Centro multifunzionale - Assago
5. Area Cascina Nuova - Rozzano
6. Polo ricreativo-sportivo Idropark - Segrate
7. Area Cascina Vergani - Gorgonzola
8. Tecnoparco - Cassano d'Adda
9. Area multifunzionale ex Falck - Sesto S.Giovanni
10. Ambito di trasformazione urbana ex Fossati Lamperti ed ex TPM - Monza
12. Polo culturale, servizi, attrezzature sportive sovracomunali Villa Reale e Parco - Monza
13. Centro servizi polifunzionali - Monza
14. Area ex Lombarda Petroli - Villasanta
15. Centro universitario-tecnologico - Desio
16. Centro servizi-terziario - Seregno
17. Museo della fotografia - Cinisello Balsamo
18. Polo tecnologico-produttivo - Comuni di Cesano M. Ceriano L.- Limbiate - Bovisio M.
19. Polo culturale e di servizi - Castellazzo di Bollate
20. Polo fieristico esterno - Rho - Pero
21. Area ex Alfa Romeo - Arese
22. Progetto Bicocca-Ansaldo-Universiti Statale - Milano
23. Politecnico di Milano (Bovisa)
24. Funzioni istituzionali e Centro per la moda e design Milano - (Garibaldi - Repubblica)
25. Progetto Portello - Milano (Fiera)
26. Grande biblioteca - Milano (Porta Vittoria)
27. Cittadella del sapere - Milano (Sant'Ambrogio)
28. Centro congressi - Milano (Rogoredo)
29. Area strategica Olona - Area Legnarese

Sistema Infrastrutturale

Aeroporti

Stazioni ferroviarie
- esistente
- previsto

Scali merci
- esistente
- programmato

Terminal intermodali e logistica raccordata
- esistente
- previsto

Ferrovie
- esistente
- programmato
- previsto

Metropolitane
- esistente
- programmato
- previsto

Fermate della metropolitana
- esistente
- programmato

Sistemi di trasporto pubblico a guida vincolata
- esistente
- programmato
- previsto
- trasporto pubblico in sede protetta con tracciato da definire

Interscambi con caratteristiche di intermodalità di eccellenza
- esistente
- previsto

Interscambi di rilevanza sovralocale
- esistente
- previsto

Interscambi con la rete metropolitana
- esistente
- previsto

Strade
- esistente 1 carreggiata
- esistente 2 carreggiate
- intervento programmato 1 carreggiata
- intervento programmato 2 carreggiate
- intervento previsto 1 carreggiata
- intervento previsto 2 carreggiate
- collegamento strategico con tracciato da definire

A B Alternative di tracciato

Confine provinciale

Confini comunali

Principali interferenze delle reti infrastrutturali previste e/o programmate con i gangli della rete ecologica e i corridoi ecologici

Note: Le indicazioni al di fuori dei confini provinciali hanno mero valore indicativo, e sono funzionali alla comprensione dell'assetto delle reti.
Ulteriori indicazioni su aree ed interventi di rilevanza sovracomunale sono contenute nei capitoli 3 e 4 della "Relazione generale".
L'individuazione puntuale delle aree ed interventi di rilevanza sovracomunale è indicativa e rinviata per la definizione di dettaglio alla fase attuativa degli interventi.

Maurizio Mazzucchelli
architetto

Alberto Mazzucchelli
ingegnere

Roberto Pozzi
architetto

DdP DOCUMENTO DI PIANO 2008

Studio associato
INGEGNERIA
ARCHITETTURA
URBANISTICA

I-21040 Morazzone
Via Europa 54

Tel 0332 870777
Fax 0332 870888

Info@saproject.it
www.saproject.it

Documento depositato presso la Societa' Italiana Autori ed Editori (SIAE) Tutti i diritti sono riservati. Vietata la riproduzione non autorizzata

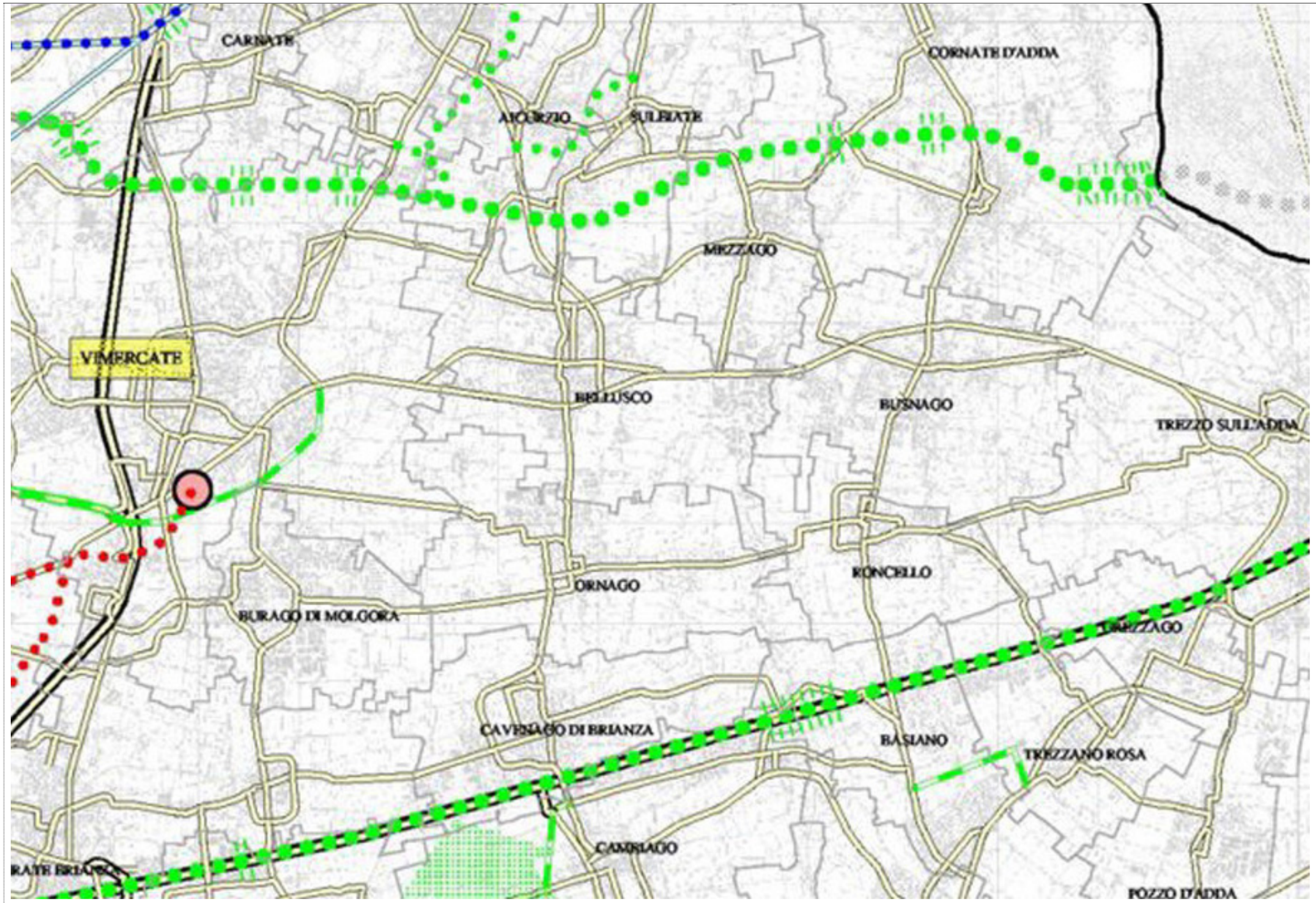

PTCP di Milano- Vigente
Estratto tav. 1- Infrastrutture

Maurizio Mazzucchelli
architetto

Alberto Mazzucchelli
ingegnere

Roberto Pozzi
architetto

DdP DOCUMENTO DI PIANO 2008

Studio associato
INGEGNERIA
ARCHITETTURA
URBANISTICA

I-21040 Morazzone
Via Europa 54

Tel 0332 870777
Fax 0332 870888

Info@saproject.it
www.saproject.it

Documento depositato presso la Societa' Italiana Autori ed Editori (SIAE) Tutti i diritti sono riservati. Vietata la riproduzione non autorizzata

Tavola 2e/2b:
Difesa del suolo.

Legenda

Ambiti a rischio idrogeologico (art.45)

- Aree a vincolo idrogeologico (art. 45 com.3)
- Aree con potenziale dissesto (art. 45 com.3)
- Repertorio aree di esondazione (art. 45 com.4)

Proposta in fase di verifica con Autorità di Bacino

- Fasce A (art.45 com.3)
- Fasce B (art.45 com.3)
- Fasce C (art.45 com.3)

Ciclo delle acque (art. 47)

Classe-stato ambientale delle acque superficiali in base al D.Lgs 152/99 (aprile 1999)

- 2 - buono
- 3 - sufficiente
- 4 - scadente
- 5 - pessimo

T. Bozzente (cl.5) Nome e classe del corso d'acqua

Pozzi pubblici

40 Soggiacenza della falda freatica in metri (settembre 2001)

Diffusione dei principali inquinanti nel primo acquifero (1997)

- organo-alogenati (> 50 microgr/l)
- organo-alogenati (30 - 50 microgr/l)
- nitrati (> 50 mg/l)
- nitrati (30 - 50 mg/l)

Elementi geomorfologici (art. 51)

- Orli di terrazzo
- Creste di morena
- Crinali

Geositi (art. 52)

- Monumento Naturale (Sasso del Guidino)
- Proposte di tutela

- Confine comunale
- Confine provinciale

Corsi d'acqua

- Rete idrografica
- Corsi d'acqua di cui all'elenco 2 (art. 46)

Interventi di difesa fluviale

- Vasche di laminazione in progetto
- Aree di esondazione controllata in progetto
- Interventi di laminazione esistenti

Impianti di depurazione

- intercomunali esistenti
- comunali esistenti
- da dismettere o dismessi
- previsti

- Collettori

Aree dismesse ed aree di bonifica (art. 48)

- Aree dismesse
- Aree in corso di caratterizzazione e/o di bonifica
- C Aree con bonifica certificata

- Stabilimenti a rischio di incidente rilevante (art. 49)
- Discariche esistenti (art. 43)

Ambiti di cava (art. 50)

Settore ghiaia e sabbia

- Attivi o attivabili
- Attivi o attivabili parzialmente recuperati a uso fruitivo
- Cessati

Maurizio Mazzucchelli
architetto

Alberto Mazzucchelli
ingegnere

Roberto Pozzi
architetto

DdP DOCUMENTO DI PIANO 2008

Studio associato
INGEGNERIA
ARCHITETTURA
URBANISTICA

I-21040 Morazzone
Via Europa 54

Tel 0332 870777
Fax 0332 870888

Info@saproject.it
www.saproject.it

Documento depositato presso la Societa' Italiana Autori ed Editori (SIAE) Tutti i diritti sono riservati. Vietata la riproduzione non autorizzata

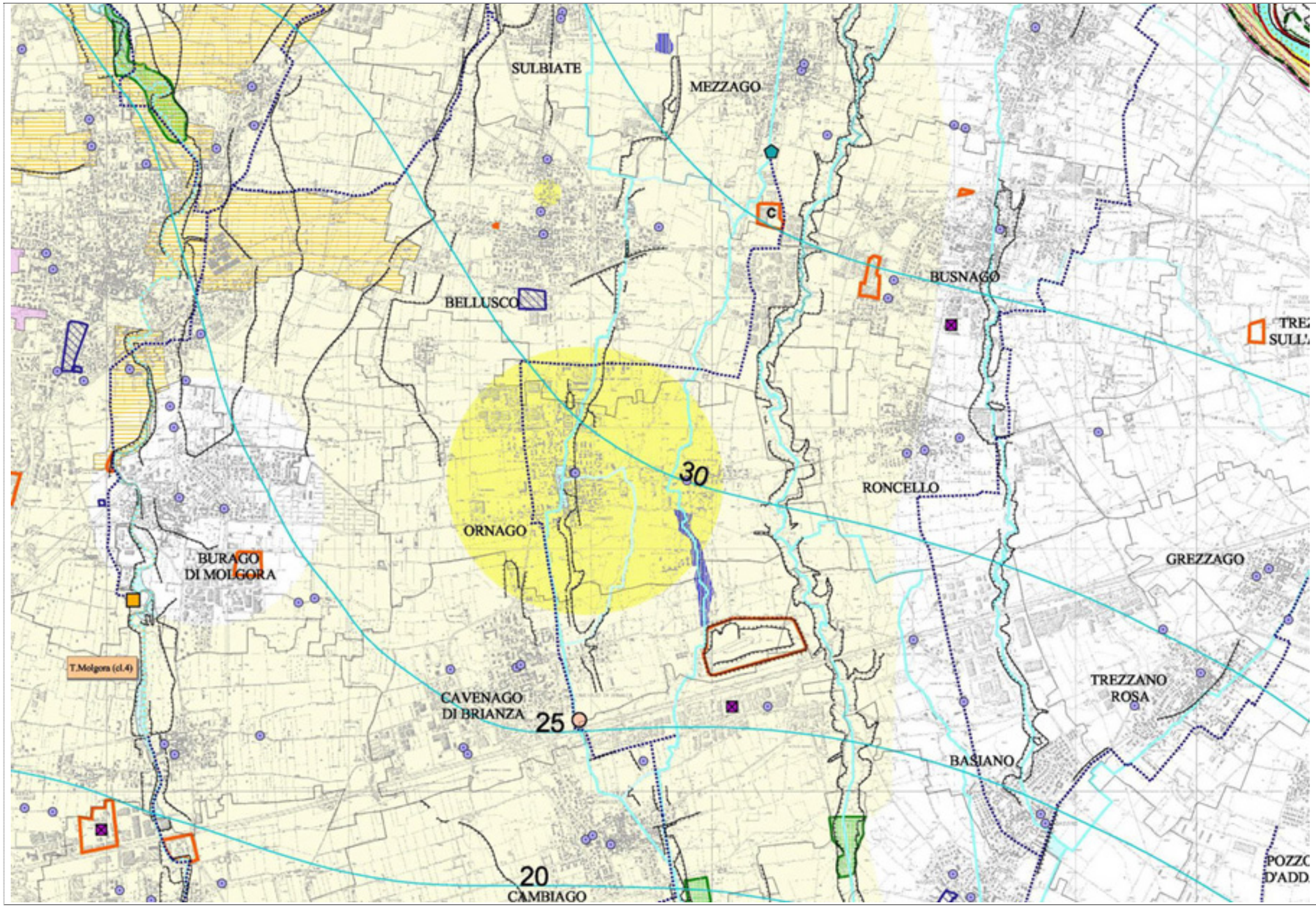

PTCP di Milano- Vigente
Estratto tav. 2b/2e- Difesa del suolo

Maurizio Mazzucchelli
architetto

Alberto Mazzucchelli
ingegnere

Roberto Pozzi
architetto

DdP DOCUMENTO DI PIANO 2008

Studio associato
INGEGNERIA
ARCHITETTURA
URBANISTICA

I-21040 Morazzone
Via Europa 54

Tel 0332 870777
Fax 0332 870888

Info@saproject.it
www.saproject.it

Documento depositato presso la Societa' Italiana Autori ed Editori (SIAE) Tutti i diritti sono riservati. Vietata la riproduzione non autorizzata

Tavola 3:
Paesaggio e ambiente.

Legenda

Ambiti ed elementi di interesse storico - paesaggistico

- Ambiti di rilevanza paesistica (art. 31)
- Parchi urbani ed aree per la fruizione (art. 35)
- Parchi culturali (art. 70)
- Centri storici e nuclei di antica formazione (art. 36)
- Comparti storici al 1930 (art. 37)
- Giardini e parchi storici (art. 39)
- Insediamenti rurali di interesse storico (art. 38)
- Aree a vincolo archeologico (art. 41)
- Aree a rischio archeologico (art. 41)
- Proposta di tutela paesistica (art. 68)
- Insediamenti rurali di rilevanza paesistica (art. 39)
- Architettura militare (art. 39)
- Architettura religiosa (art. 39)
- Architettura civile non residenziale (art. 39)
- Architettura civile residenziale (art. 39)
- Manufatti idraulici (art. 34)
- Archeologia industriale (art. 39)
- Navigli storici (art. 31)
- Percorsi di interesse paesistico (art. 40)

Ambiti ed elementi di interesse naturalistico - ambientale

- Ambiti di rilevanza naturalistica (art. 32)
- Aree boscate (art. 63)
- "Dieci grandi foreste di pianura" (art. 63)
- Filari (art. 64)
- Arbusteti - siepi (art. 64)
- Alberi di interesse monumentale (art. 65)
- Corsi d'acqua (art. 46)
- Canali (art. 34)
- Stagni - lanche - zone umide estese (art. 66)
- Proposta di tutela di geositi (art. 52 - 68)
- Fontanili attivi (art. 34)
- Fontanili non attivi (art. 34)
- Siti di Importanza Comunitaria (art. 62)
- Monumenti naturali
- Riserve naturali
- Parchi regionali
- Parchi locali di interesse sovracomunale riconosciuti
- Parchi locali di interesse sovracomunale in fase di riconoscimento o proposti
- Fasce di rilevanza paesistico-fluviale (art. 31)

- Ambiti di cava attiva o attivabile (Piano Cave vigente) (art. 50)
- Ambiti di cava attiva o attivabile in parte recuperata (Piano Cave vigente) (art. 50)
- Ambiti di cava cessata (art. 50)

- Confine comunale
- Confine provinciale

Maurizio Mazzucchelli
architetto

Alberto Mazzucchelli
ingegnere

Roberto Pozzi
architetto

DdP DOCUMENTO DI PIANO 2008

Studio associato
INGEGNERIA
ARCHITETTURA
URBANISTICA

I-21040 Morazzone
Via Europa 54

Tel 0332 870777
Fax 0332 870888

Info@saproject.it
www.saproject.it

Documento depositato presso la Societa' Italiana Autori ed Editori (SIAE) Tutti i diritti sono riservati. Vietata la riproduzione non autorizzata

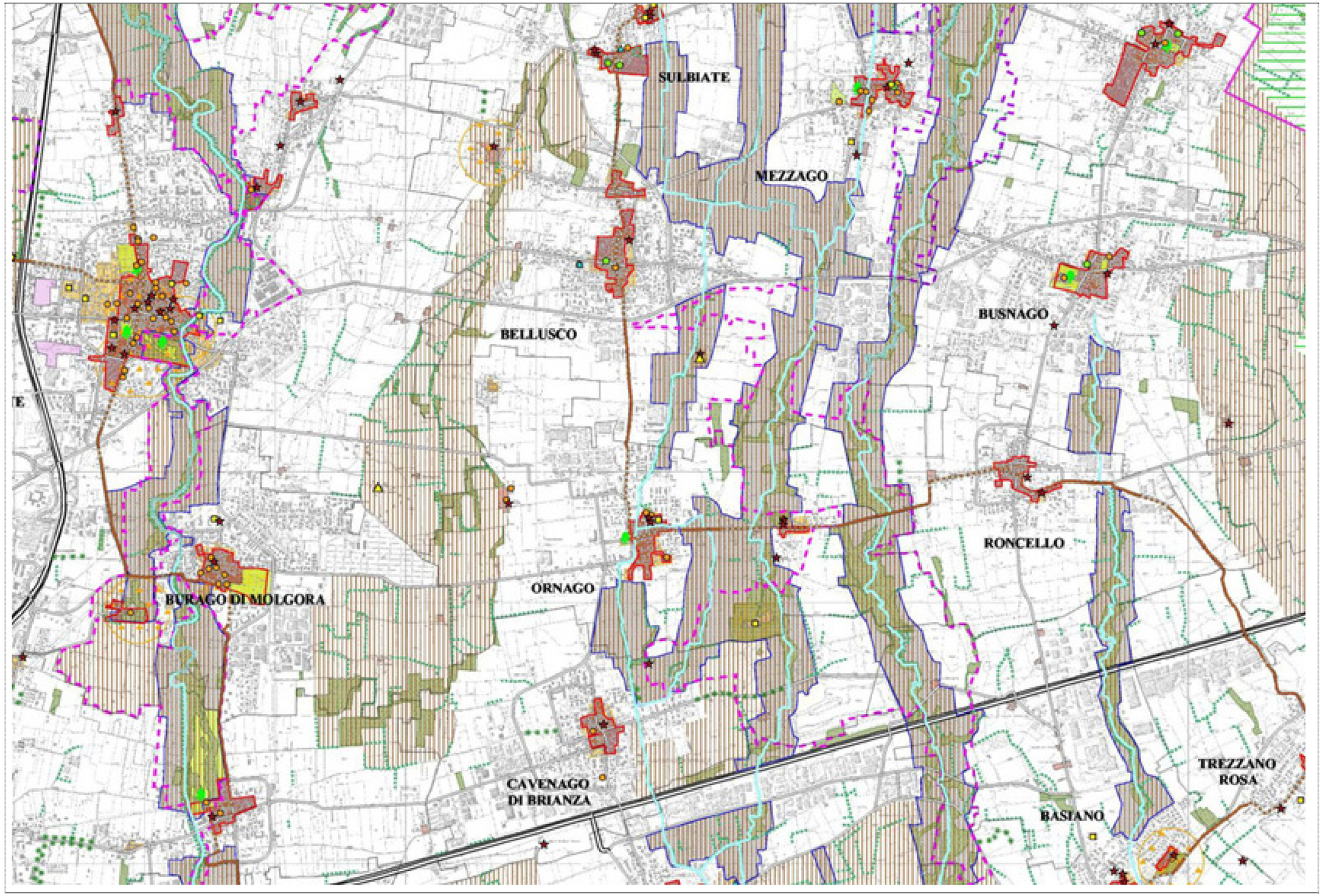

PTCP di Milano- Vigente
Estratto tav. 3- Paesaggio e ambiente

Maurizio Mazzucchelli
architetto

Alberto Mazzucchelli
ingegnere

Roberto Pozzi
architetto

DdP DOCUMENTO DI PIANO 2008

Studio associato
INGEGNERIA
ARCHITETTURA
URBANISTICA

I-21040 Morazzone
Via Europa 54

Tel 0332 870777
Fax 0332 870888

Info@saproject.it
www.saproject.it

Documento depositato presso la Societa' Italiana Autori ed Editori (SIAE) Tutti i diritti sono riservati. Vietata la riproduzione non autorizzata

Tavola 4:
Rete ecologica.

Legenda

Rete ecologica (art. 56)

- Matrice naturale primaria
- Fascia a naturalità intermedia

Gangli (art. 57)

- Gangli principali
- Gangli secondari

- Aree di riserva naturale integrale o orientata
- Aree con tutele finalizzate all'interesse naturalistico
- Aree a parco
- Oasi di protezione e zone di ripopolamento e cattura
- Aree boscate (art. 63)

- Ferrovie: esistenti
- Ferrovie: programmate e/o previste

Corridoi ecologici (art. 58)

- Corridoi ecologici primari
- Corridoi ecologici secondari
- Direttrici di permeabilità
- Principali corridoi ecologici dei corsi d'acqua
- Corsi d'acqua minori con caratteristiche attuali di importanza ecologica
- Corsi d'acqua minori da riqualificare a fini polivalenti
- Principali linee di connessione con il verde

Rete stradale esistente:

- autostrade
- statali
- provinciali

- Rete stradale programmata e/o prevista

- Urbanizzato
- Confine comunale
- Confine provinciale

Nota: Stante la scala di rappresentazione 1:10.000, la tavola non riporta indicazioni aventi efficacia territoriale diretta.

Maurizio Mazzucchelli
architetto

Alberto Mazzucchelli
ingegnere

Roberto Pozzi
architetto

DdP DOCUMENTO DI PIANO 2008

Studio associato
INGEGNERIA
ARCHITETTURA
URBANISTICA

I-21040 Morazzone
Via Europa 54

Tel 0332 870777
Fax 0332 870888

Info@saproject.it
www.saproject.it

Documento depositato presso la Societa' Italiana Autori ed Editori (SIAE) Tutti i diritti sono riservati. Vietata la riproduzione non autorizzata

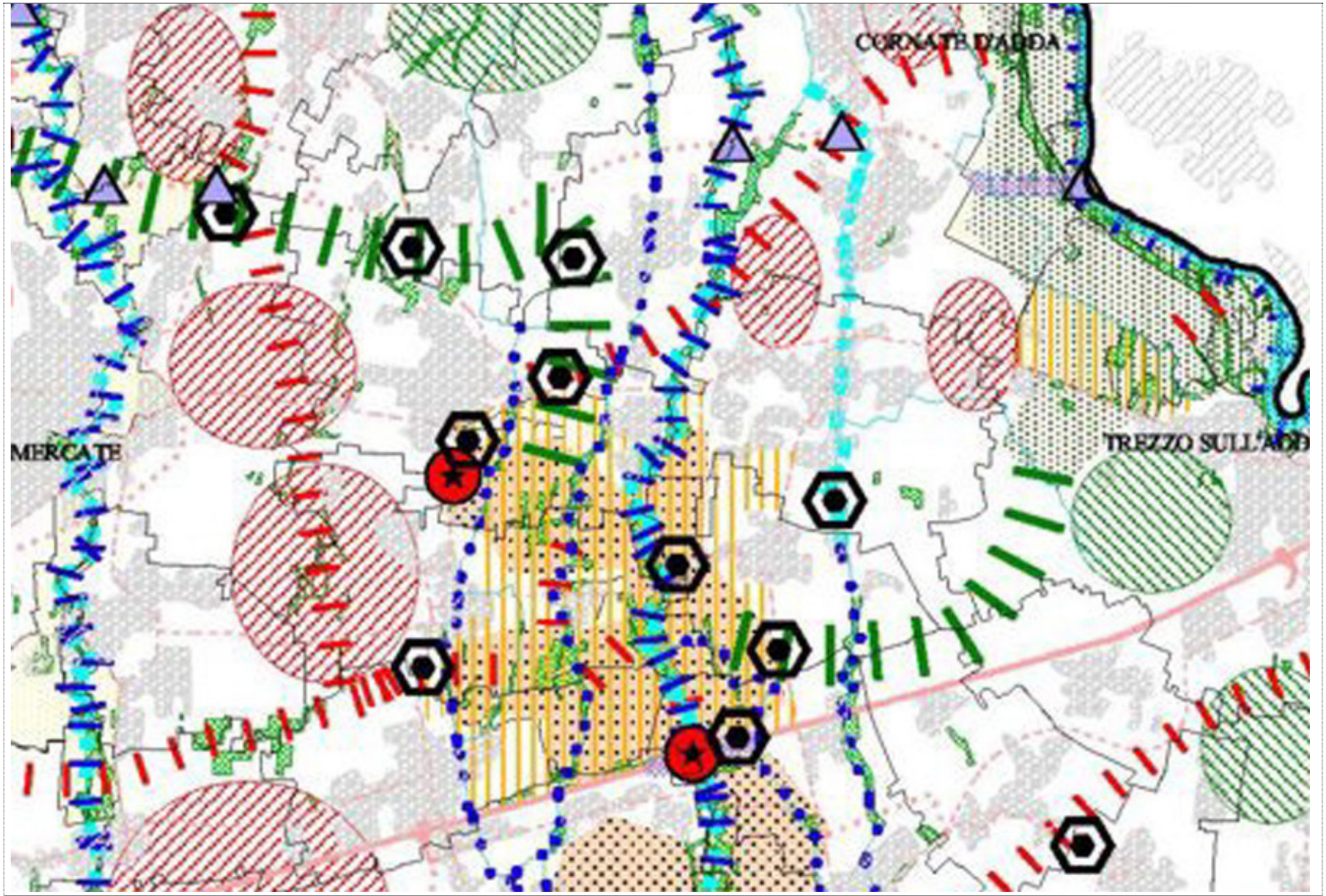

PTCP di Milano- Vigente
Estratto tav 4- Rete ecologica

Maurizio Mazzucchelli
architetto

Alberto Mazzucchelli
ingegnere

Roberto Pozzi
architetto

DdP DOCUMENTO DI PIANO 2008

Studio associato
INGEGNERIA
ARCHITETTURA
URBANISTICA

I-21040 Morazzone
Via Europa 54

Tel 0332 870777
Fax 0332 870888

Info@saproject.it
www.saproject.it

Documento depositato presso la Societa' Italiana Autori ed Editori (SIAE) Tutti i diritti sono riservati. Vietata la riproduzione non autorizzata

PTCP- Piano territoriale di coordinamento Provinciale di Milano

ADEGUAMENTO DEL PTCP ALLA LR 12/05

ESTRATTI

Maurizio Mazzucchelli
architetto

Alberto Mazzucchelli
ingegnere

Roberto Pozzi
architetto

DdP DOCUMENTO DI PIANO 2008

Studio associato
INGEGNERIA
ARCHITETTURA
URBANISTICA

I-21040 Morazzone
Via Europa 54

Tel 0332 870777
Fax 0332 870888

Info@saproject.it
www.saproject.it

Documento depositato presso la Societa' Italiana Autori ed Editori (SIAE) Tutti i diritti sono riservati. Vietata la riproduzione non autorizzata

Tavola 4:
Rete ecologica

Legenda:

Elementi della Rete Ecologica

- Matrice naturale primaria
- Fascia a naturalità intermedia
- Gangli principali
- Gangli secondari
- Dorsale Verde Nord
- Corridoi ecologici primari
- Corridoi ecologici secondari
- Principali corridoi ecologici dei corsi d'acqua
- Corsi d'acqua minori con caratteristiche attuali di importanza ecologica
- Corsi d'acqua minori da riqualificare a fini polivalenti
- Direttrici di permeabilità
- Principali linee di connessione con il verde
- Varchi perimetrati
- Varchi non perimetrati

- Barriere infrastrutturali
- Principali interferenze delle reti infrastrutturali in progetto/programmate con i corridoi ecologici
- Interferenze delle reti infrastrutturali in progetto/programmate con i gangli della rete ecologica
- Zone periurbane su cui attivare politiche polivalenti di riassetto fruitivo ed ecologico
- zone extraurbane con presupposti per l'attivazione di progetti di consolidamento ecologico

Aree protette

- Siti di importanza comunitaria (SIC)
- Zone di protezione speciale (ZPS)
- Parchi regionali
- PLIS
- Riserve naturali
- Parchi naturali

Infrastrutture lineari

- Strade della rete primaria
- Strade della rete principali
- Strade della rete secondaria
- Strade in progetto/previste
- Ferrovie
- Ferrovie in progetto/previste

- Aree boscate
- Fiumi e altri corsi d'acqua
- Urbanizzato
- Confine provinciale
- Confini comunali

Maurizio Mazzucchelli
architetto

Alberto Mazzucchelli
ingegnere

Roberto Pozzi
architetto

DdP DOCUMENTO DI PIANO 2008

Studio associato
INGEGNERIA
ARCHITETTURA
URBANISTICA

I-21040 Morazzone
Via Europa 54

Tel 0332 870777
Fax 0332 870888

Info@saproject.it
www.saproject.it

Documento depositato presso la Societa' Italiana Autori ed Editori (SIAE) Tutti i diritti sono riservati. Vietata la riproduzione non autorizzata

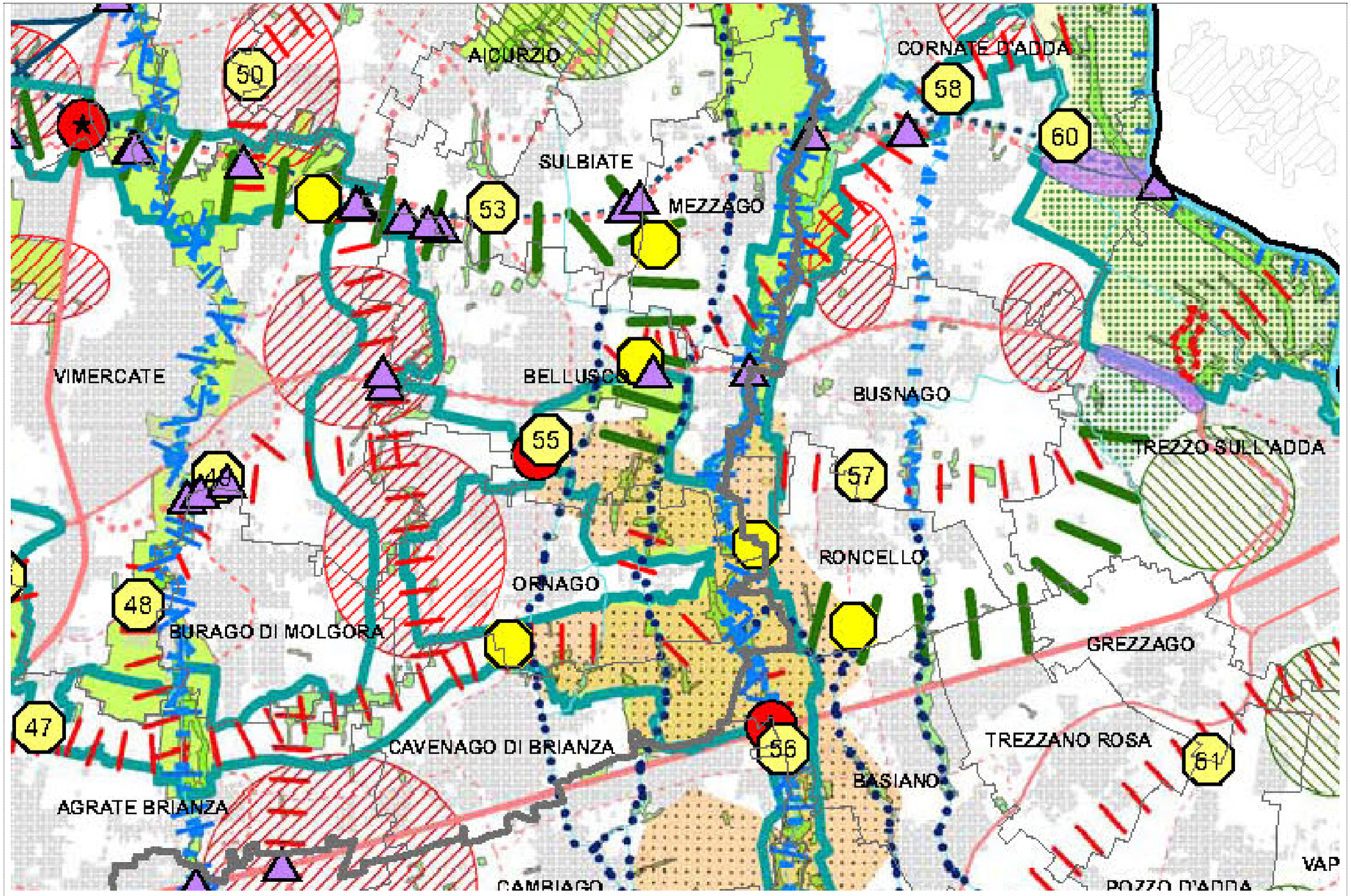

PTCP di Milano- Adeguamento alla L.r.12/05
Estratto tav. 4- Rete ecologica

Maurizio Mazzucchelli
architetto

Alberto Mazzucchelli
ingegnere

Roberto Pozzi
architetto

DdP DOCUMENTO DI PIANO 2008

Studio associato
INGEGNERIA
ARCHITETTURA
URBANISTICA

I-21040 Morazzone
Via Europa 54

Tel 0332 870777
Fax 0332 870888

Info@saproject.it
www.saproject.it

Documento depositato presso la Societa' Italiana Autori ed Editori (SIAE) Tutti i diritti sono riservati. Vietata la riproduzione non autorizzata

Tavola 6:
Progetto di valorizzazione del paesaggio

Legenda

Unità tipologiche di paesaggio

- Colline briantee
- Colline di San Colombano
- Alta pianura terrazzata
- Alta pianura asciutta
- Alta pianura irrugua
- Media pianura irrigua e dei fontanili
- Bassa pianura irrigua
- Valli fluviali
- Valli dei corsi d'acqua minori

Elementi del sistema paesistico-ambientale

- Corsi d'acqua
- Specchi d'acqua
- Aree boscate
- Formazioni longitudinali
- Fasce boscate
- Percorsi interesse paesistico

Strutture insediative

- Centri storici IGM 1888
- Paesaggio urbano
- Insediamenti rurali storici

Progetti di riqualificazione e valorizzazione paesistica

- Ambiti di valorizzazione paesistica e di forestazione
- Progetto dorsale verde nord
- Progetti di forestazione
- Rete ciclabile portante - MIBICI
- PLIS proposti
- PLIS riconosciuti
- Navigli storici

Elementi del sistema infrastrutturale

- Stazioni ferroviarie e interscambi linee metropolitane
- Ferrovie e linee metropolitane
- Strade in progetto o previste

Maurizio Mazzucchelli
architetto

Alberto Mazzucchelli
ingegnere

Roberto Pozzi
architetto

DdP DOCUMENTO DI PIANO 2008

Studio associato
INGEGNERIA
ARCHITETTURA
URBANISTICA

I-21040 Morazzone
Via Europa 54

Tel 0332 870777
Fax 0332 870888

Info@saproject.it
www.saproject.it

Documento depositato presso la Societa' Italiana Autori ed Editori (SIAE) Tutti i diritti sono riservati. Vietata la riproduzione non autorizzata

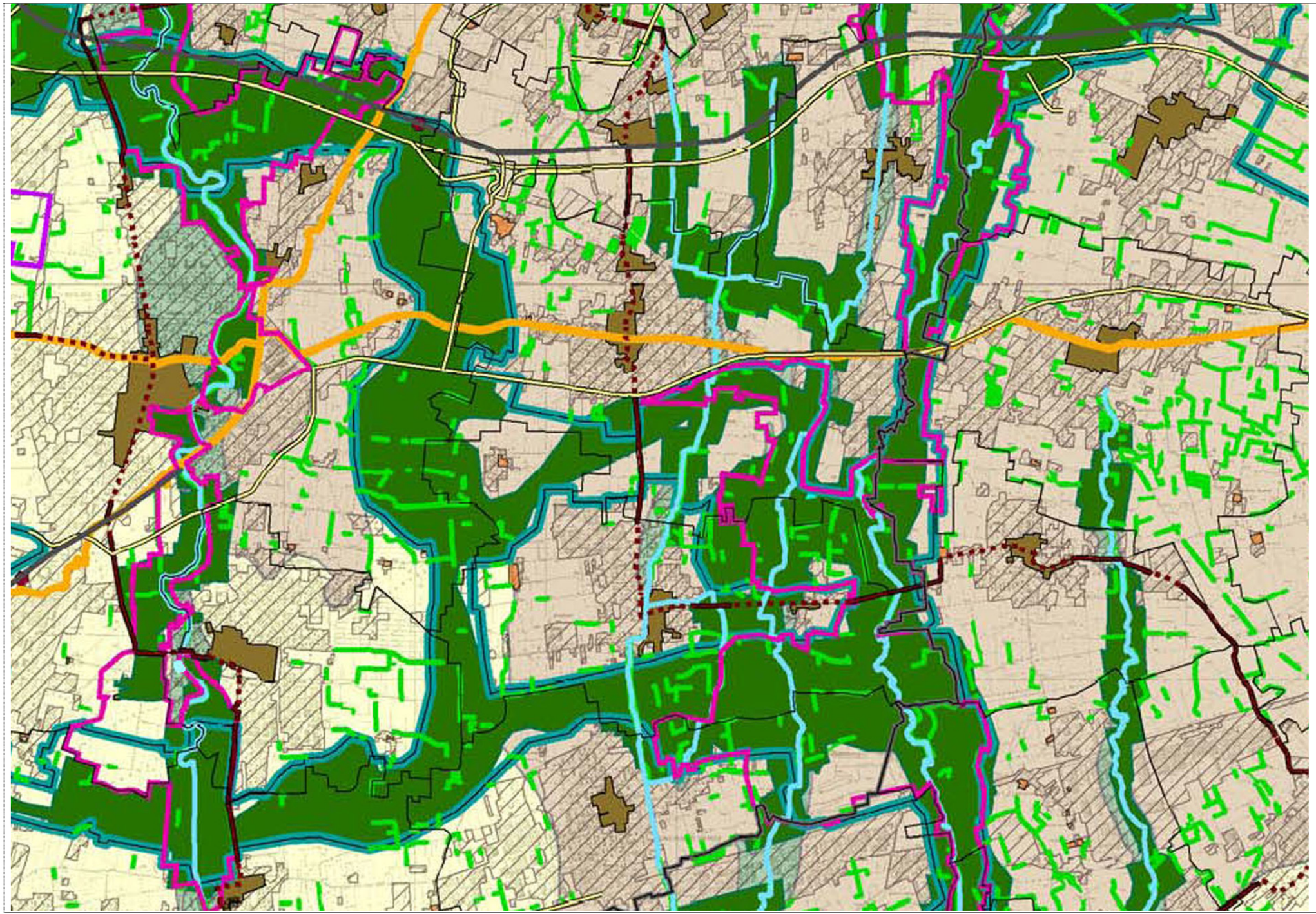

PTCP di Milano- Adeguamento alla L.r.12/05
Estratto tav. 6- Progetto di valorizzazione del paesaggio

Maurizio Mazzucchelli
architetto

Alberto Mazzucchelli
ingegnere

Roberto Pozzi
architetto

DdP DOCUMENTO DI PIANO 2008

Studio associato
INGEGNERIA
ARCHITETTURA
URBANISTICA

I-21040 Morazzone
Via Europa 54

Tel 0332 870777
Fax 0332 870888

Info@saproject.it
www.saproject.it

Documento depositato presso la Societa' Italiana Autori ed Editori (SIAE) Tutti i diritti sono riservati. Vietata la riproduzione non autorizzata

Tavola 7:
Ambiti destinati all'attività agricola.

Legenda:

- Ambiti agricoli
- Corridoi primari della rete ecologica
- Parchi regionali
- Zone Iniziativa Comunale nei parchi regionali

Maurizio Mazzucchelli
architetto

Alberto Mazzucchelli
ingegnere

Roberto Pozzi
architetto

DdP DOCUMENTO DI PIANO 2008

Studio associato
INGEGNERIA
ARCHITETTURA
URBANISTICA

I-21040 Morazzone
Via Europa 54

Tel 0332 870777
Fax 0332 870888

Info@saproject.it
www.saproject.it

Documento depositato presso la Societa' Italiana Autori ed Editori (SIAE) Tutti i diritti sono riservati. Vietata la riproduzione non autorizzata

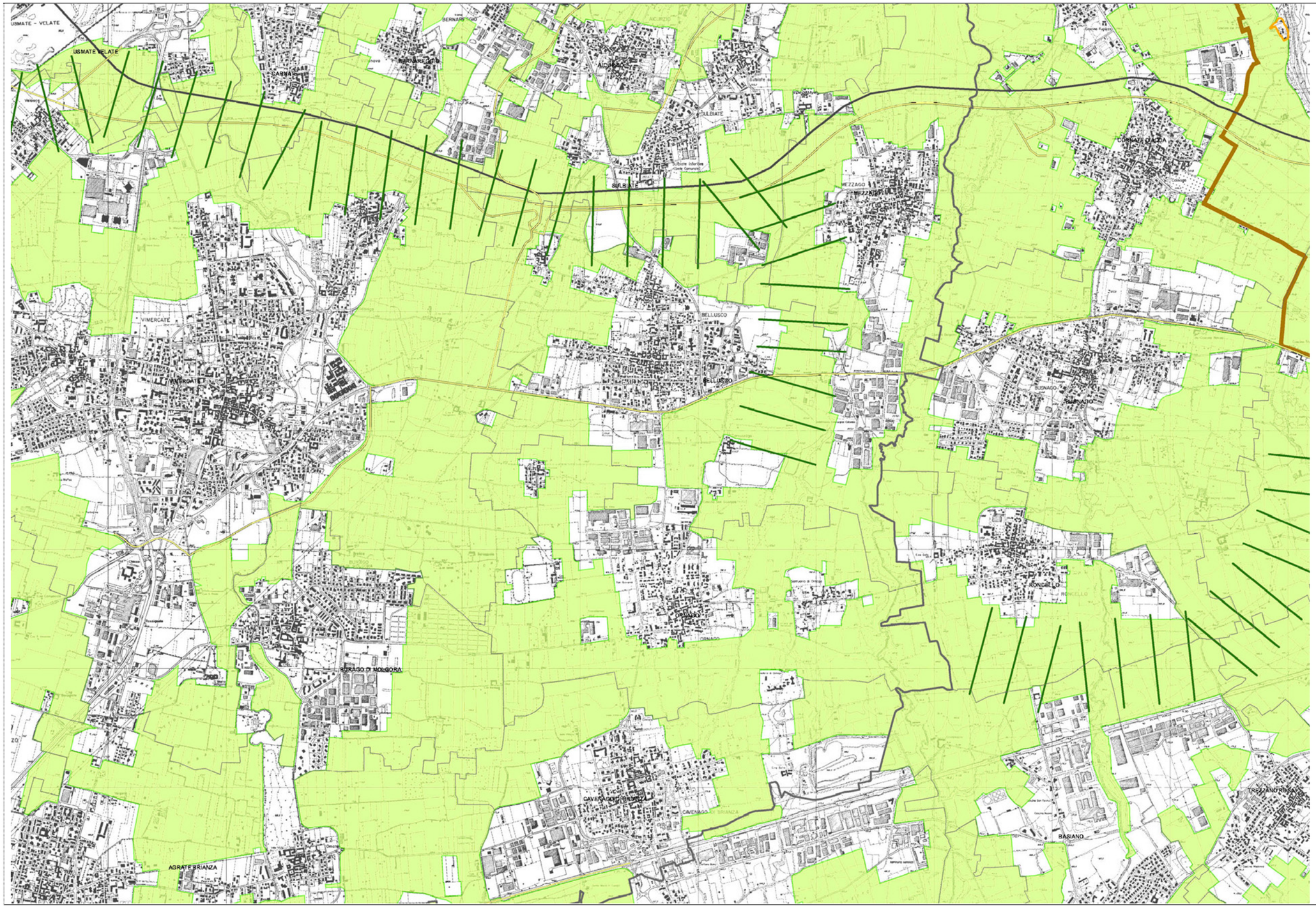

PTCP di Milano- Adeguamento alla L.r.12/05
Estratto tav. 7- Ambiti destinati all'attività agricola

Maurizio Mazzucchelli
architetto

Alberto Mazzucchelli
ingegnere

Roberto Pozzi
architetto

DdP DOCUMENTO DI PIANO 2008

Studio associato
INGEGNERIA
ARCHITETTURA
URBANISTICA

I-21040 Morazzone
Via Europa 54

Tel 0332 870777
Fax 0332 870888

Info@saproject.it
www.saproject.it

Documento depositato presso la Societa' Italiana Autori ed Editori (SIAE) Tutti i diritti sono riservati. Vietata la riproduzione non autorizzata

PTCP di Milano- Adeguamento alla L.r.12/05
Estratto 1.2- Repertorio dei varchi della rete ecologica

Maurizio Mazzucchelli
architetto

Alberto Mazzucchelli
ingegnere

Roberto Pozzi
architetto

DdP DOCUMENTO DI PIANO 2008

Studio associato
INGEGNERIA
ARCHITETTURA
URBANISTICA

I-21040 Morazzone
Via Europa 54

Tel 0332 870777
Fax 0332 870888

Info@saproject.it
www.saproject.it

Documento depositato presso la Societa' Italiana Autori ed Editori (SIAE) Tutti i diritti sono riservati. Vietata la riproduzione non autorizzata

PTCP di Milano- Adeguamento alla L.r.12/05
Estratto 1.2- Repertorio dei varchi della rete ecologica

Maurizio Mazzucchelli
architetto

Alberto Mazzucchelli
ingegnere

Roberto Pozzi
architetto

DdP DOCUMENTO DI PIANO 2008

Studio associato
INGEGNERIA
ARCHITETTURA
URBANISTICA

I-21040 Morazzone
Via Europa 54

Tel 0332 870777
Fax 0332 870888

Info@saproject.it
www.saproject.it

Documento depositato presso la Societa' Italiana Autori ed Editori (SIAE) Tutti i diritti sono riservati. Vietata la riproduzione non autorizzata